



# Groupe Spéléo-Archéo de Mandeuire et Ascip Section Spéléo



## EXPÉ PAYS MINERVOIS & CORBIÈRES 2022

Après deux années de COVID sans expé GSAM-ASCIP, les spéléos mandubiens ont les crocs ! Plusieurs destinations sont évoquées : Gard, Vaucluse, ... mais les grands puits font débat et nous avons en ligne de mire une région karstique avec de sublimes concrétions, sans puits d'adrénaline ...

**Ce sera le Pays Minervois & les Corbières !**

Ré-édition de 2013 mais pas mal de fédérés GSAM ne connaissent pas ...

### Sommaire

En guise d'édito .....	2
Départ de la bonne botte.....	3
Aven du Ruisseau de Castanviel .....	4
Grotte de Trassanel.....	7
Grotte de Cibelle .....	11
Canyon du Termet .....	13
Gouffre des Vents d'Anges .....	15
Grottes de Varennes .....	17
Canoë sur l'Aude .....	20
Escapades des randonneurs .....	21
Soirée de Gala & Remerciements.....	22

Texte : Cécile, Claude et Olivier

Photos : Cathy, Jean-Paul, Patrick, Arnaud, Cécile, Claude et Olivier

## En guise d'édito ...

Après le sondage d'usage, la semaine est arrêtée du 7 au 14 mai 2022 et on commence à contacter les spéléos locaux pour l'accès aux cavités réglementées et aussi libres. Ce travail en amont aboutira à la constitution d'un classeur par Cécile avec les topos, les descriptions, qui s'avérera bien utile et pratique. Les cartes IGN du secteurs sont aussi achetés avant le départ pour les randonneurs et les spéléos en repérage.

Neuf participants sont motivés pour la Montagne Noire : Cécile, Cathy, Patrick M., Claude, Arnaud, David, Jean-Paul, Olivier et Benoit. En prime, un gîte grande classe, comme rarement le club en a connus, dégoté par Cécile. Même les locaux ne le connaissaient pas. Et de surcroit idéalement situé à Caunes-Minervois dans le hameau de Castanviels !

Le véhicule ASCAP est habilement négocié par Mickaël, qui nous prête en plus sa remorque !

Faut dire que c'est la 33<sup>ème</sup> édition de la semaine touristico-spéléo pour le GSAM, et on commence à avoir un certain savoir-faire !

La veille du départ, désistement à contrecœur de Benoit, toujours bien malade du Covid ... Ce sera donc un départ à huit !

« Constitution d'un classeur par Cécile avec les topos, les descriptions, qui s'avérera bien utile et pratique ! »



## Samedi 7 mai 2022 : départ de la bonne botte

Départ à 5 h 38 de Voujeaucourt, ça pique un peu !

Cécile prend le volant jusque à 10 h 30, puis David prend le relais.

Arrivée sans encombre à Montpellier, on a juste le temps de pique-niquer avant de récupérer Patrick à la gare TGV de Montpellier-Sud. Il restera alors environ 2 h 30 pour atteindre le gîte dans un hameau paumé et sauvage comme on les aime ! Après un détour par Citou (le berceau de l'oignon doux !), suite à une bifurcation loupée, et un demi-tour bien négocié, on commence à monter en direction de Castanviels par une petite route où nous ne croiserons heureuse-

ment pas grand monde sur toute la durée du séjour !

Le gîte est sublime, on loge vraiment chez l'habitant et en prime, on arrive à isoler rapidement les ronfleurs dans une aile dédiée !

Notre voisin nous est présenté par notre logeuse, Nicole et c'est un spéléo local qui sera de bon conseil : Michel Revel !

On double le nombre de résidents du hameau de Castanviels qui compte à l'année une dizaine d'habitants.

Arnaud arrive vers 18 h depuis Clermont. Le groupe est alors au complet, l'apéro peut commencer. Le coup d'envoi aux vrais vacances est donné !



## Dimanche 8 mai 2022 : Aven du ruisseau de Castanviels Caunes AUDE ... dure, dure la reprise ... !

Au programme : le ruisseau de Castanviels. Un des inventeurs du trou est Michel, qui repère une petite fissure sur le flanc du ruisseau, deux mètres au-dessus du lit et mis à nu en 1999 par un événement météo cataclysmique.

C'est le grand luxe : l'entrée est situé juste en contre-bas du gîte, on y accède à pied en quelques minutes. Claude a chargé la batterie de son casque à bloc, il espère faire toute la semaine avec. C'est sans compter la dessoudure des connectiques qui dès l'entrée, pose soucis ! En plan B, Jean-Paul propose son casque mais les batteries sont à plat .. Heureusement, on enchaîne avec le plan C : le casque du club en rab fera l'affaire pour la descente mais lâchera à la remontée. Final à la lampe de secours. Arnaud inaugure quelques nouveaux équipements (poignée, descendeur et ... coupe-ongle !).

Comble du luxe, les premiers puits sont équipés confort et sécu avec des cordes en place. C'est une bonne mise en jambe qui met en confiance avec des petits jets de 15 m en moyenne. On promène quand même 4 gros kits car la suite, à partir de -130 n'est normalement plus équipée. Plus on descend, plus les volumes sont importants. Le calcaire est différent de celui du Doubs. De jolies concrétions apparaissent et même des aragonites !



Arrivés à -200 m, une première équipe entame la remontée : David, Patrick Claude et Olivier. Le guide qui ouvre la progression remontante enchaîne les cordes, tellement bien qu'arrivés à un grand pendule plein vide, il commence à se poser des questions : nous ne sommes pas passés par ici à la descente ! Les copains qui suivent le confirment : nous avons empruntés le chemin d'accès à la « GéaGéode ». On descend précautionneusement et on s'aperçoit que la corde en place est un peu tonchée (il faudra prévenir les spéléos locaux) et on change de guide !

La seconde équipe spéléo constituée d'Arnaud et Cécile descend une partie du P55 avant de penduler à mi- puits pour rejoindre une vire qui permet d'accéder à la salle des Aragonites, notre objectif initial du jour ! Les amarrages du puits sont rapidement trouvés et l'on inaugure la C 100 en 9.5 mm toute neuve ! Nos descendeurs (parfois un peu usés), taillés pour de la 10.5 mm nous font prendre de la vitesse ! La descente plein vide est superbe, mais on ne voit toujours pas le fameux passage qui nous permet d'accéder à la vire au milieu du puits ... Une broche est finalement repérée mais Cécile est descendue un peu trop bas, conversion puis remontée afin d'essayer de penduler pour que l'on puisse attraper au vol les amarrages. Une vire donne accès à

une salle superbement concrétionnée en aragonites !

Pendant ce temps là, la section randonnée composée de Cathy et Jean-Paul a réalisé l'ascension qui domine tout le village ! De jolies photos en perspective !

Le bilan matériel de la journée est impressionnant :

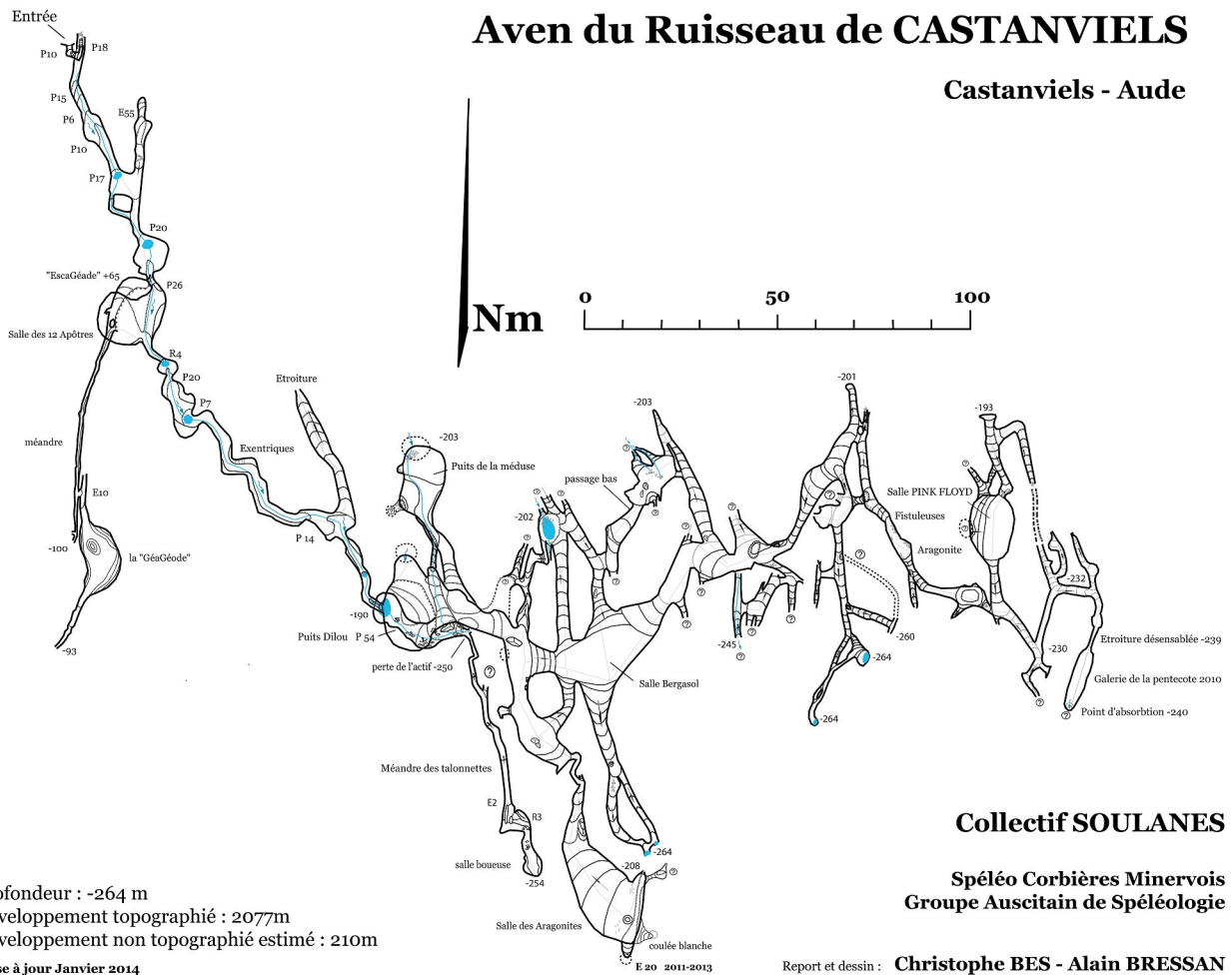
- un casque avec éclairage HS
- un mousqueton de longe qui ne ferme plus au moment du seul fractio plein vide qu'il ne fallait pas prendre
- le torse de David qui lâche dans les derniers puits de la remontée
- l'ascension sur une corde en place "tonchée"

2 ans sans expé, dure dure la reprise !



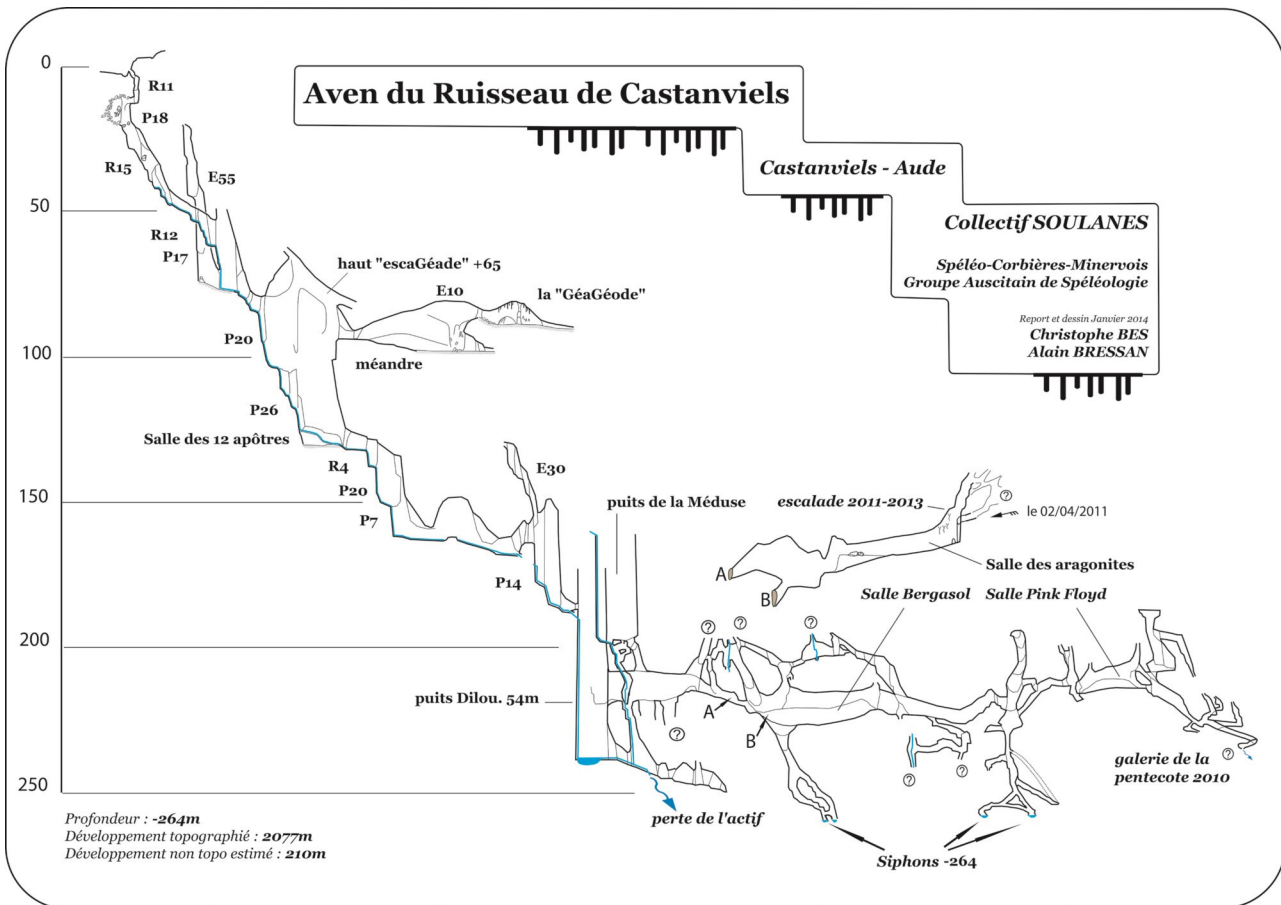
# Aven du Ruisseau de CASTANVIELS

Castanviels - Aude



Profondeur : -264 m  
Développement topographié : 2077m  
Développement non topographié estimé : 210m  
Mise à jour Janvier 2014

**Collectif SOULANES**  
**Spéléo Corbières Minervois**  
**Groupe Auscitain de Spéléologie**  
Report et dessin : **Christophe BES - Alain BRESSAN**



Profondeur : -264m  
Développement topographié : 2077m  
Développement non topo estimé : 210m

**Castanviels - Aude**  
**Collectif SOULANES**  
**Spéléo-Corbières-Minervois**  
**Groupe Auscitain de Spéléologie**  
Report et dessin Janvier 2014  
**Christophe BES**  
**Alain BRESSAN**

## Lundi 9 mai 2022 : Ça trace à la grotte de Trassanel AUDE

Réveil matinal, tout le monde à 7h30 au petit-déj, même Arnaud est du matin ! Mais uniquement en vacances,... l'équipe file direction Trassanel ! Découverte dans les années 1960, la grotte de Trassanel est remarquable à plus d'un titre. Avec un développement de plus de 6500 m pour un dénivelé de - 177 m, la cavité se développe sur 4 niveaux et possède 2 entrées. Celles-ci sont fermées par des portes, mais un protocole très simple et efficace permet d'obtenir les clés et de réaliser une traversée. Les clés sont vite trouvées via les indications de notre contact Dom ! Les entrées 1 et 2 sont ouvertes : ce sera une traversée ! Le cheminement est plutôt évident, jusqu'à ce qu'Arnaud, en tête, s'engage dans un petit passage étroit, où on l'entendra renâcler de longues minutes, avant qu'il ne finisse par nous conseiller d'enlever le baudrier... Panique dans le reste de l'équipe, certains sont presque prêts à faire demi-tour : « *Si Arnaud ne passe pas, c'est pas bon ...* ». La consigne est suivie et tout le monde fini par s'engager dans le passage, qui passe au final très bien, mais sans kit accroché au baudrier car c'est ce qui a bloqué Arnaud ! Après le

P12, pique nique ensemble puis le groupe de six fait deux trios : l'équipe photo composée de Claude, Patrick et Olivier et l'équipe du P93 avec Cécile, David et Arnaud, afin de descendre au réseau III. Equipement facile et grand luxe, les fractios sont tous équipés de marches. Dernier frac, on voit le sol, mais la corde de 100 est trop courte, il manque 5 m... Conversion puis remontée pour rabouter avec la C50 au fractio précédent. Arrivée en bas, Cécile trouve un pantin au sol : bonne pioche ! Au moment de remonter, elle ne retrouve plus le sien ... Donc c'est peut être le sien finalement qui a du tomber pendant l'équipement... ! Déséquipement par David et remontée tranquille vers la surface. Le cheminement est magnifié par le concrétionnement sans oublier les restes de cerfs et d'ours fossilisés ... De nombreux disques jalonnent le parcours, on en a rarement vus autant dans une même cavité.

Au retour, on improvise une cave histoire de goûter le patrimoine viticole local, d'engager gaiement le barbecue qui suivra et de chauffer les vocalises pour le traditionnel karaoké !



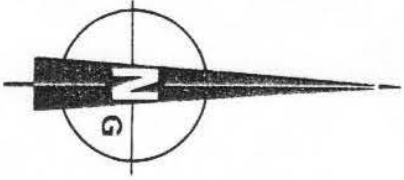
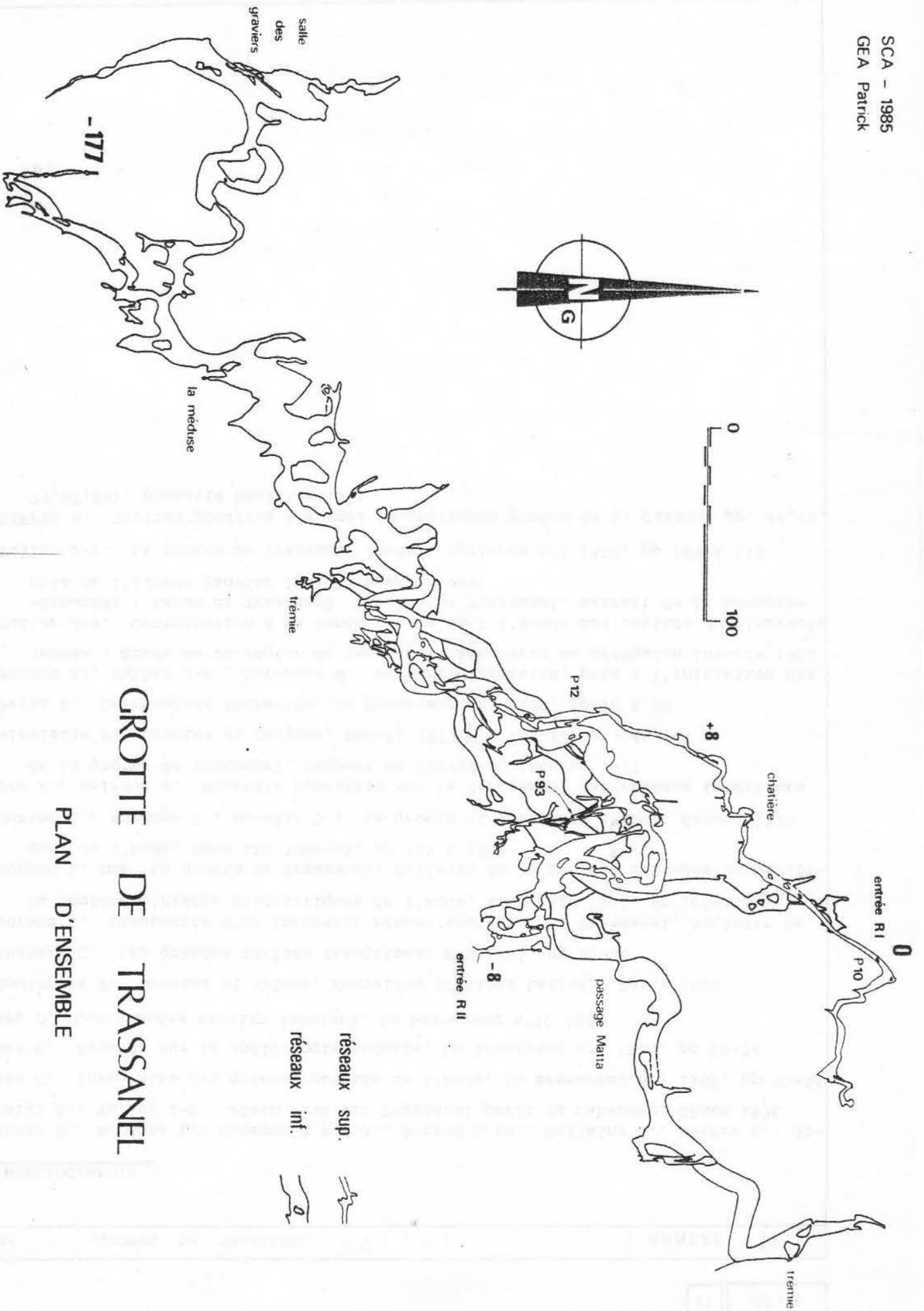


← *Squelette de renne recouvert de calcite*

*Le fameux treuil historique* ↓








# GROTTE DE TRASSANEL

## PLAN D'ENSEMBLE



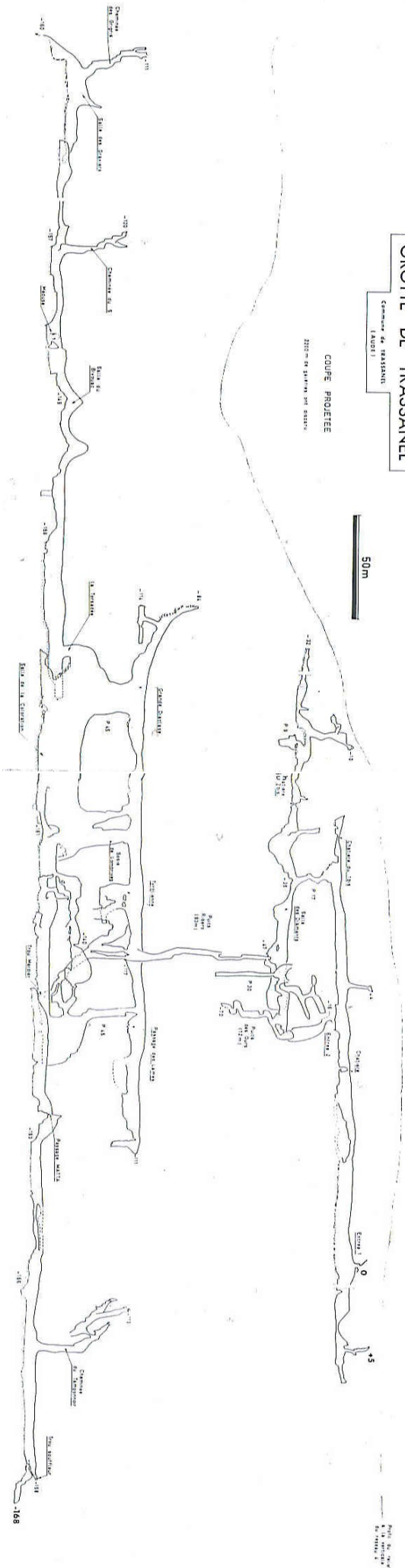
# GROTE DE TRASSANEL

Canton de TRASSANEL  
[Aude]

COUPE PROJETEE

200 - 25 SUR 25 SUR 25 SUR

50m



Relevé 1920  
Echelle 1/2500  
Dessiné par M. L. L. L.  
Canton de Trassanel - Aude

## Mardi 10 mai 2022 : Si belle, Cibelle ...Villeneuve-Minervois

L'entrée de la cavité a été repérée le 21 janvier 2007 par Jean-Pierre Perramond. Un trou fraîchement creusé par un blaireau exhalait un violent courant d'air chaud. L'exploration s'est effectuée deux jours plus tard. Le passage exigü de l'entrée et la descente d'un éboulis d'une dizaine de mètres de long sont les seules difficultés de cette cavité qui développe plus d'une centaine de mètres de longueur. Elle se compose d'une grande galerie régulière et plate de quatre à huit mètres de large et autant de haut.

Son exploration a dû être un moment extraordinaire. Au bout d'une trentaine de mètres, les parois se couvrent de fines aiguilles d'aragonite qui forment des bouquets de plus en plus gros au fur et à mesure de l'avancement. Le manganèse, très abondant par endroit, a coloré de manière spectaculaire l'aragonite massive, aciculaire ou coralloïde en noir. Une petite cheminée permet d'accéder à une grosse concrétion d'aragonite teintée de bleue.

Cerise sur le gâteau, dans une alcôve située en fin de parcours, pendent du plafond de nom-

breuses stalactites couvertes de concrétions dites "en brosse à dents". A déguster sans modération ! On admire le dévouement de Jean-Pierre pour la protection de la grotte et le temps passé pour guider chaque groupe et qui vient parfois de loin !

**« Un moment à graver dans les annales : Jean-Paul nous accompagne sous-terre ! »**

Dans l'après-midi, on vise une autre cavité : Airrolles ! Le GSAM suit à la lettre le descriptif, nous ne sommes sans doute pas loin mais impossible de trouver l'entrée, même les meilleurs limiers du club sont secs ... comme le canyon qui est superbe. Bon, ce qui est déjà louche, c'est qu'aucun des spéléos locaux contactés jusque-là n'avait déjà fait cette grotte ...Ajoutez à cela, une description vieille de 30 ans évoquant déjà une "sente peu marquée", la recherche s'avère corsée ! Tous les explorateurs reviennent couverts des stigmates de bartasses !

Pour clore la journée, passage touristique à la Cité de Carcassonne & Visite de la carrière de Caunes-Minervois qui ne nous laisse pas de marbre. Patrick et Arnaud en profitent pour prospecter et découvrent la balme du Carat (dans le domaine de la marbrerie du Roy).





***Aragonites blanches et bleutées s'épanouissent à merveille !***



**Un cliché d'anthologie !**

## Mercredi 11 mai : Canyon de Terminet et Cité de Minerve

Juste sous le château, formant sa défense naturelle, les Gorges du Terminet proposent un site naturel spectaculaire et un des sites de canyoning les plus prisés de l'Aude.

Le GSAM était déjà venu tremper ses bottes en 2013 et la sortie avait été bien appréciée. Du coup, la descente du canyon, bien qu'éloignée de notre repère de Castanviél, est programmée. Le Sou a creusé ici le massif paléozoïque de Mouthoumet, révélant de superbes structures géologiques vieilles de plus de 300 millions d'années. Les plis et formations calcaires, fait de roches roses/rouges s'admirent. Il s'agit d'une alternance de calcaires et d'argilites rouges (boues d'argiles compactées) déposées au Devonien au fond d'un océan. La couleur rouge vient d'une teneur plus ou moins importante

d'oxydes de fer. Canyon court mais avec des passages de toute beauté. Et surtout, très varié ! On alterne petites descentes en rappel, toboggan et même un saut de 8 m pour les plus téméraires !

Après le barbotage, direction la Cité de Minerve où on admire les grandes arches naturelles les pieds nus mouillés en progressant dans la rivière

...

Au retour, on partage l'apéro avec Michel et Marie Guérard du club de Caunes-Minervoises (deux noms de cépage, c'est bon signe !). Marie nous conseille sur l'itinéraire d'accès aux Vents d'Ange et nous laisse les clés pour la sortie prévue le lendemain.





# Clue Terminet

## Termes (Aude)

Imprimé le ven, 08 avril 2022.



Fiche-Canyon



Signaler un nouveau débit.

Pays	France
Région :	Océanie
Département :	Aude
Commune :	Termes
Massif	Corbières
Cours d'eau	Sou
😊 2,8/4 (110 votes).	
Alti dép. 310m	
Dénivelé 60m Longueur 400m	
Casc. max 15m Cotation v2p411 Corde 15m*	
* minimum de corde en simple, Prévoir le rappel de corde, la corde de secours...	
Approche: Approche: 3min Descente: 1h Retour: Retour: 15min	
Navette: 0,0km	

### Accès

Quitter autoroute Toulouse-Narbonne à Lezignan Corbière - puis Fabrezan - Lagrasse - St Pierre des Champs - St Martin des Puits - ensuite D212 - 2 km avant Vigne Vielle prendre la D40 - On ne peut plus se garer avant le premier tunnel.

La commune a installé des plots anti stationnement sur une longueur de 2,5 km. En revanche un parking a été créé avant les tunnels mais payant !! 4€ les voitures 2€ les motos.

De Perpignan prendre Rivesaltes, Estagel, Tuchan, Palairac, Félines-Termes Felines, Château de Termes, traverser le village de Termes, traverser les 2 tunnels, Parking sur la gauche à la fin du 2eme.

### Approche

Traverser les 2 tunnels en direction de Termes  
Descendre à l'eau 20 mètres après le dernier tunnel au niveau d'un gros buis

### Descente

Plusieurs rappels de 5 à 15m. Beaucoup de possibilité de saut mais deux cascades à franchir en rappel (pas assez d'eau dans les vasques de réception) la grande cascade se finit en fil d'araignée ou saut s'il y a de l'eau Attention un rappel où la vasque d'arrivée présente un siphon s'il y a de l'eau, qui se franchi bien car court (possibilité de shunter la vasque), joli petit passage semi spéléo. Canyon complètement équipé, nouvelles normes 2 points reliés par chaîne.

### Retour

Après la dernière cascade remonter par la rive gauche (2 chemins possibles)  
(avant la dernière cascade, chemin sur la droite qui descend en bas de cascade)

### Engagement

Canyon ludique, idéal pour l'initiation (rappel, saut, toboggan...)

### Période/caractère aquatique

plutôt Mai Juin mais le ruisseau coule tout l'été

### Géologie

canyon calcaire avec une partie médiane en grès rose très joli et quelques cascades de tuf

### Remarques

Plus la possibilité de se garer avant le premier tunnel. Plots anti stationnement sur une longueur de 2,5 km. Parking payant 500 m avant le premier tunnel en direction TERMES. !!!  
4€ voiture 2€ moto.

**ATTENTION !** La pratique du canyonisme nécessite des techniques spécifiques, un matériel adapté, et une connaissance importante du milieu. Les informations diffusées sur Descente-Canyon.com ne peuvent en aucun cas se substituer à une connaissance approfondie du milieu et de ses pratiques. Elles s'adressent à des pratiquants confirmés, parfaitement autonomes dans leur progression, capables de comprendre le vocabulaire spécialisé, de faire face à des imprévus... Avant de réaliser une course en canyon, il est important de bien évaluer ses capacités et compétences, d'observer les conditions réelles de descente, de se renseigner sur les

## Jeudi 12 mai : Vents d'Ange Cabresine Aude

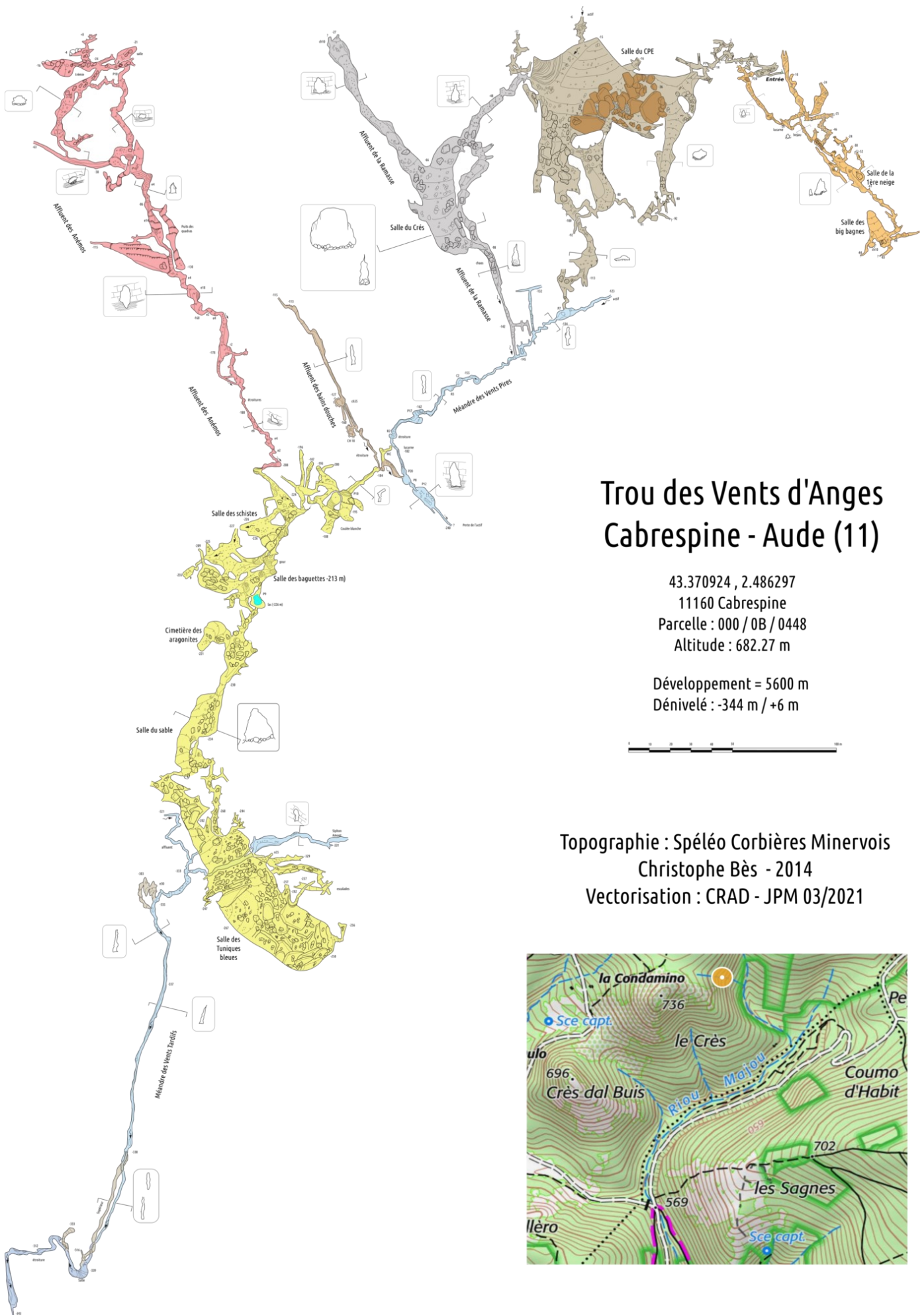
L'Armagnac offert par Michel resté au repas ne laisse pas de trace et inspire aux bons rêves : tout le monde est réveillé pour 7h30.

Tout est bien calé comme du papier à musique : le matos est prêt, la bouffe est dans les bidons, on a pensé à l'eau, on a pris le bon chemin et on est à quelques mètres du trou.... Mince la clé, mais qui a pris la clé ? Heureusement, le gîte n'est qu'à 3 km à vol de chauve-souris du parking des Vents d'Ange et l'oubli est rapidement réparé.

La progression est aisée et les repères intelligemment installés pour un cheminement sans hésitation. Les aragonites immaculées contrastent avec les parois sombres.

On mange à la salle du sable, et on s'avance vers la salle des tuniques bleues : salle immense où s'entrechoquent d'immenses blocs. Les plus téméraires : Cécile, Patrick et Arnaud escaladeront la pente raide et descendront dans une immense chaos.





# Trou des Vents d'Anges Cabrespine - Aude (11)

43.370924 , 2.486297  
11160 Cabrespine  
Parcelle : 000 / 0B / 0448  
Altitude : 682.27 m

Développement = 5600 m  
Dénivelé : -344 m / +6 m



Topographie : Spéléo Corbières Minervois  
Christophe Bès - 2014  
Vectorisation : CRAD - JPM 03/2021





# Grotte de Varennes - Caunes-Minervois - AUDE

Pour cette dernière journée dans l'Aude, il est décidé de faire une sortie grotte le matin et ensuite d'aller se rafraîchir dans la rivière Aude au cours d'une descente en canoé. La cavité repérée est la grotte de Varennes, située au bout de la vallée Argent-Double. Une classique du coin, de 2600 m de développement tout de même, ne nécessitant pas de matériel mais un excellent sens de l'orientation. En bref, l'équivalent de notre Bournois local version Minervois !

Il faut traverser la rivière Argent-Double sur un pont de pierre à une arche et remonter la rive dite " rive droite » pour trouver les deux entrées. La cavité possède des zones bien concrétionnées ainsi qu'une petite colonie de chauves-souris. Une porte avec cadenas a permis de gérer les visites pendant des années, mais actuellement l'accès est libre. Finalement, le fléchage est efficace... Heureusement car les galeries se développent comme dans un labyrinthe en trois dimensions.

La balade est plaisante avec de petits passages sympas et aménagés.

Après une entrée basse et quelques petites escalades sur de gros blocs, on déambule dans la salle de la Dune, la galerie du Solex, le début du Réseau-Bennes, ...

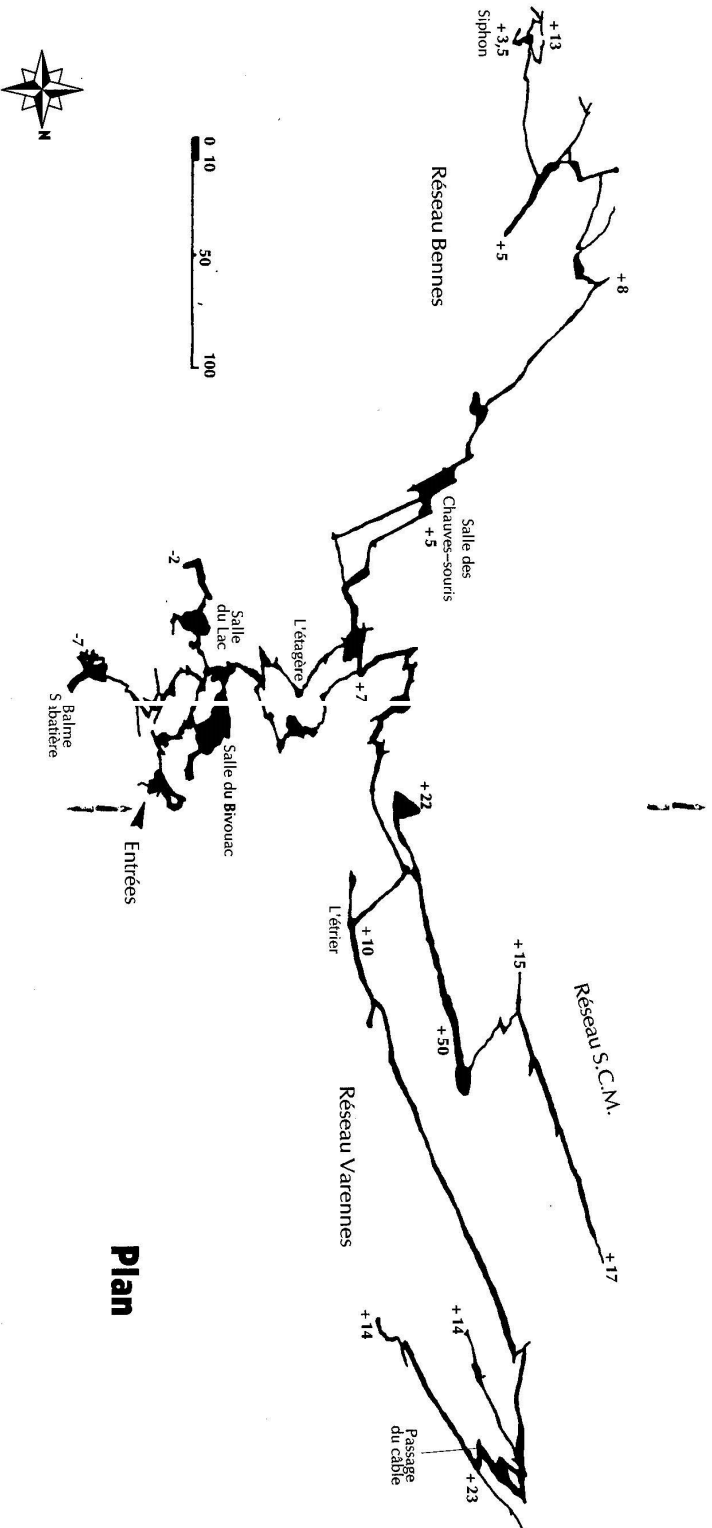
Arnaud est archi motivé pour tenter la traversée entre la Baume de Sallières et Varennes, décrites comme très étroite ... Patrick et Cécile finissent par le suivre et on s'engage dans la galerie des Gours. Le passage de la suite est vite trouvé, mais effectivement, c'est étroit et ça n'a pas l'air de s'améliorer derrière ..

Demi-tour et grâce à la topo, on passe même par un autre itinéraire qu'à l'aller !

Pendant ce temps, le premier groupe qui a fait demi-tour aura du mal à retrouver l'entrée empruntée, ils voient la lumière du jour par une petite lucarne et certains font le choix de sortir par là un peu en falaise et au milieu des ronces. Les plus malins effectueront la petite désescalade pour ressortir par une sortie plus confortable.

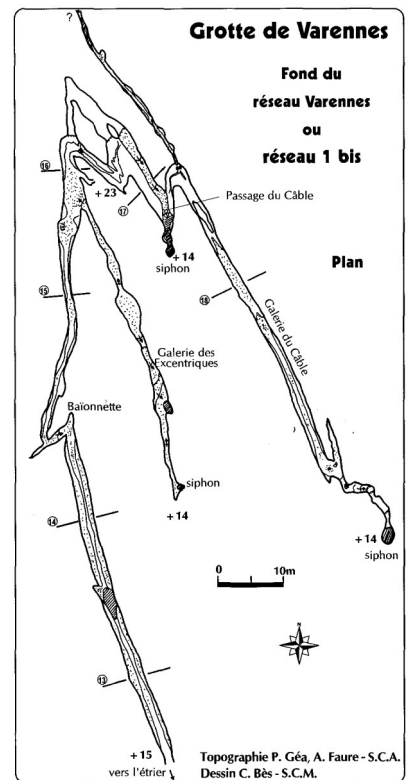
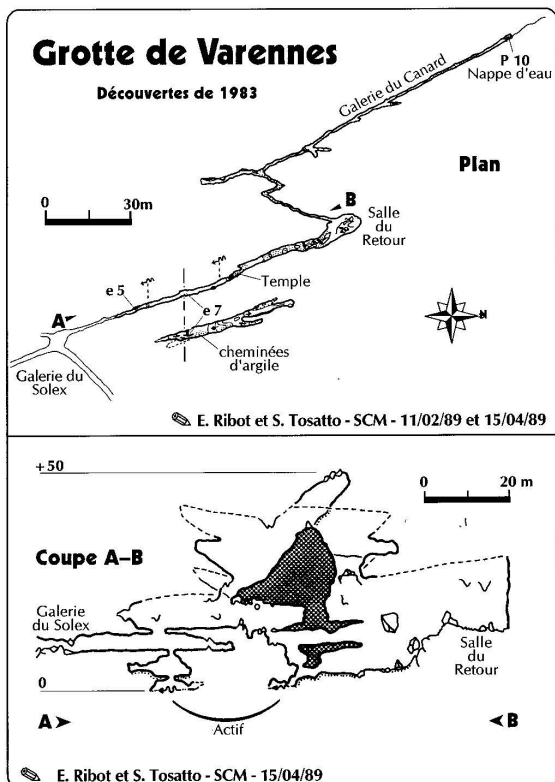
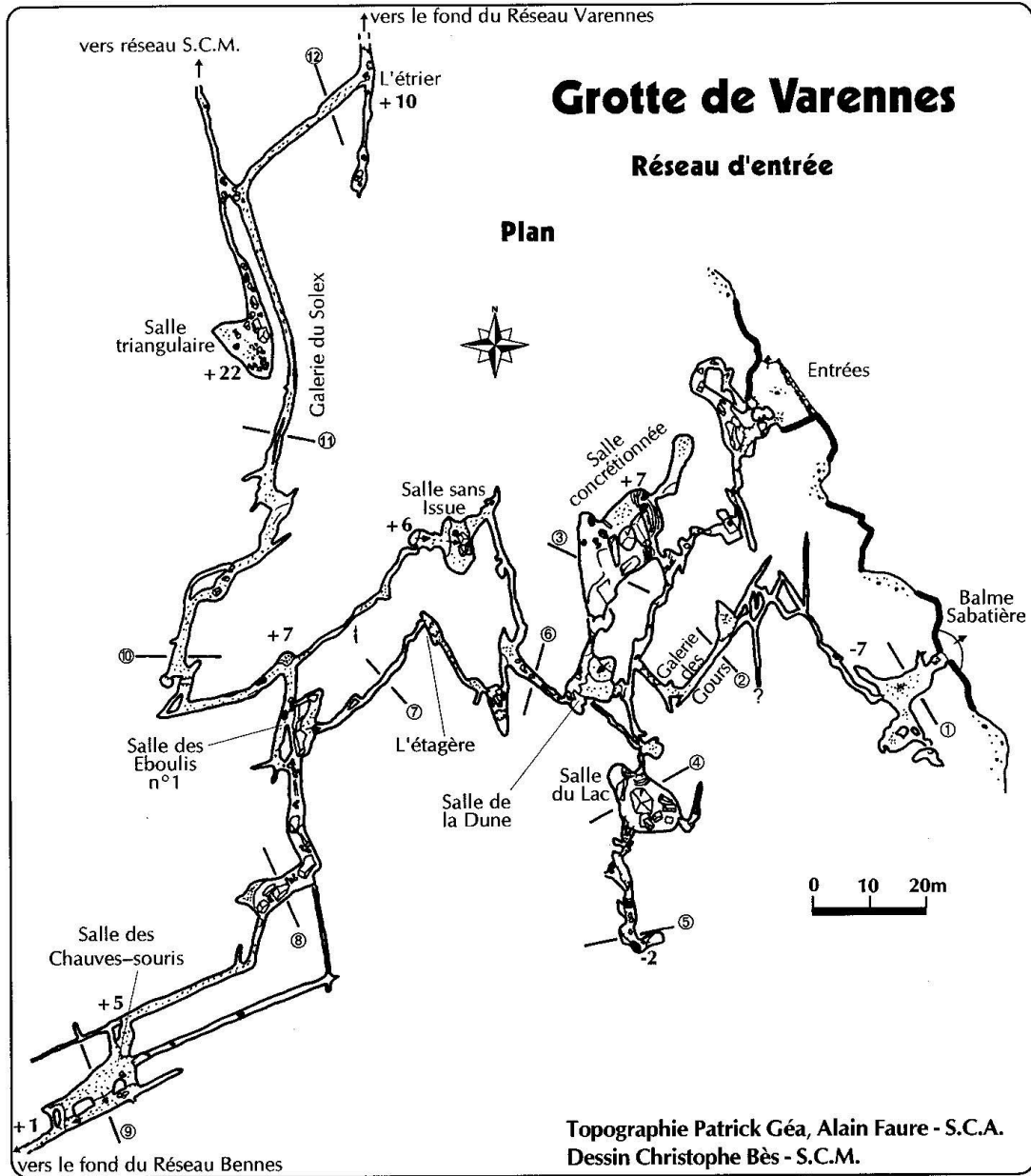
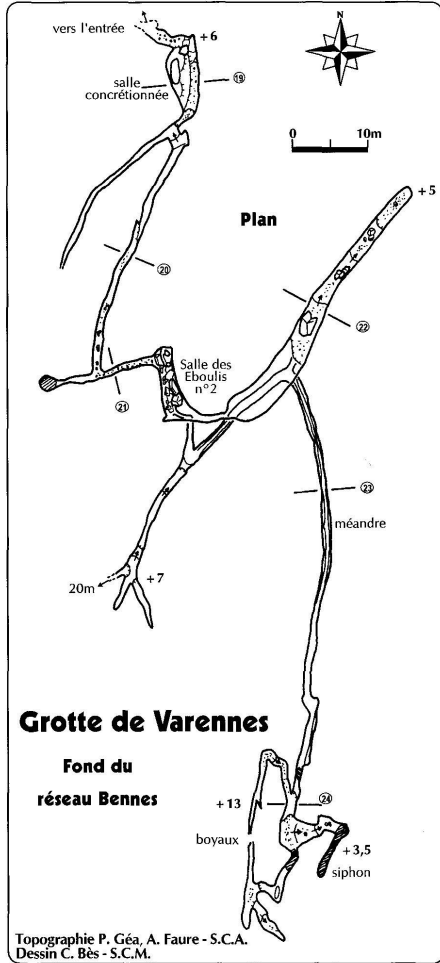


# Grotte de Varennes



**Plan**

Topographie Patrick Géa, Alain Faure - S.C.A. (1974)  
Ribot Eliane, Tosatto Serge - S.C.M. (19



# Canoë sur l'Aude

L'après-midi, l'équipe se rend à Puichéric dans l'Aude en Pays Cathare pour une descente en canoë entre Corbières et Minervois, montagne et littoral. Bien-sûr les sabordages de rigueur nous font plus séjourner dans l'eau que sur l'embarcation !



# Escapades des Randonneurs...

L'équipe rando composée de Cathy et Jean-Paul a sillonné les sentiers alentours, avec en ligne de mire un bar ou un restau salvateur mais parfois devenu simple mirage ... La chaleur les a même incité à se réfugier sus terre au gouffre de Cabrespine !



## Soirée de gala ...

Une semaine, ça passe vite d'autant plus avec un programme riche et varié. La 33ème édition restera un bon cru avec une soirée de gala mythique partagée avec notre voisin spéléo Michel Revel et sa compagne Lucile autour d'un cassoulet artisanal du village voisin.



## Remerciements ...

Le séjour n'aurait jamais été aussi exceptionnel sans l'accueil chaleureux et les informations pratiques des spéléos locaux :

- Michel Revel (pour ses nombreux conseils, sa gentillesse et son miel !!)
- Marie Guérard (pour l'accès aux Vents d'Ange)
- JP Perramond pour l'accès à Cibelle
- Christophe Bes pour les contacts et informations.



Casque version été 2022, surprenant non ?



Pêche à la ligne pour retrouver ses chaussons néo ...



**L'équipe Expé 2022 composée de : David, Arnaud, Cécile, Patrick, Claude, Cathy, Jean-Paul & Olivier**





