

Stage ASCAP/Spéléologie et Groupe Spéléo-Archéo de Mandeuire, mai 2008.

**Semaine spéléo dans l'Hérault (34)**  
du 03 au 10 mai 2008.

Ferme gîte des Enclauses  
à Courniou les grottes (34)



*Avec le SCS (Spéléo club de St Pons) et le SCMNE (Spéléo Club Montagne Noire Espinouse).*

Départ samedi 3 mai à 6h45 de chez Philippe Vergon, avec David GEoffroy dans le Jumper prêté par l'ASCAP (merci encore pour ce prêt) !

Passage chez Jean-Paul Lentement à 07h15, puis chez Michael Dano vers 07h30 et chez Christian Robles vers 07h45 (Aie ! Aie ! Aie ! quel bordel il charge dans le fourgon !!!)

Bonne route, beau temps pour descendre, arrêT pour manger vers Valence, entre un WC et une poubelle !!! Là, on reconnaît les spéléos !

Arrivée à 16h00 environ chez Michel Plessier dit 'Landru' pour récupérer le planning de la semaine, beaucoup d'infos et d'anecdotes, merci Michel.

Départ de chez Landru à 18h00, arrivée à la ferme des Enclauses à 19h00 .

Bon accueil de Thérèse et Yves Walrave, les propriétaires qui adhèrent à la Charte Paysan, gîte correct, rien à dire.



*le gîte de la ferme des Enclauses*

**ACCUEIL PAYSAN**  
vos vacances  
à la campagne  
dans toutes les provinces  
de France et à l'étranger



Le soir, première bouffe sympa avec, bien entendu, l'apéro avant.

Attribution des chambres, en fonction des ronfleurs ! Ces derniers ensemble, au second étage, c'est sans appel !!!

Dimanche 04 Mai 2008

Le premier debout, c'est Christian. Lever à 06h45, douche, petit-déjeuner.

### Cavité prévue : Pontderach (= Pont de Ratz)

Rendez-vous est donné à 10h00 au stade de St Pons avec « Landru ».

Cette cavité est une belle traversée, mais remontée obligée pour Christian et Jean-Paul car ce dernier n'a pas pu, malgré toute sa bonne volonté, franchir l'étroiture menant à la « jonction » !

Ils se retrouvent dehors à 13h00, pour une bonne bouffe à l'ombre, sur la terrasse d'un café de St Pons !



*l'entrée de Pontderach - réseau Artenac*



*dans la « jonction » de Pontderach*



*à la pause casse-croute, David et « Landru »*

Nos deux compères reviennent au stade, pile poil quand les copains sortaient à Pontderach 1, entrée/sortie située au-dessus du stade. C'est de la coordination !



*Ponderach, la langue du diable*



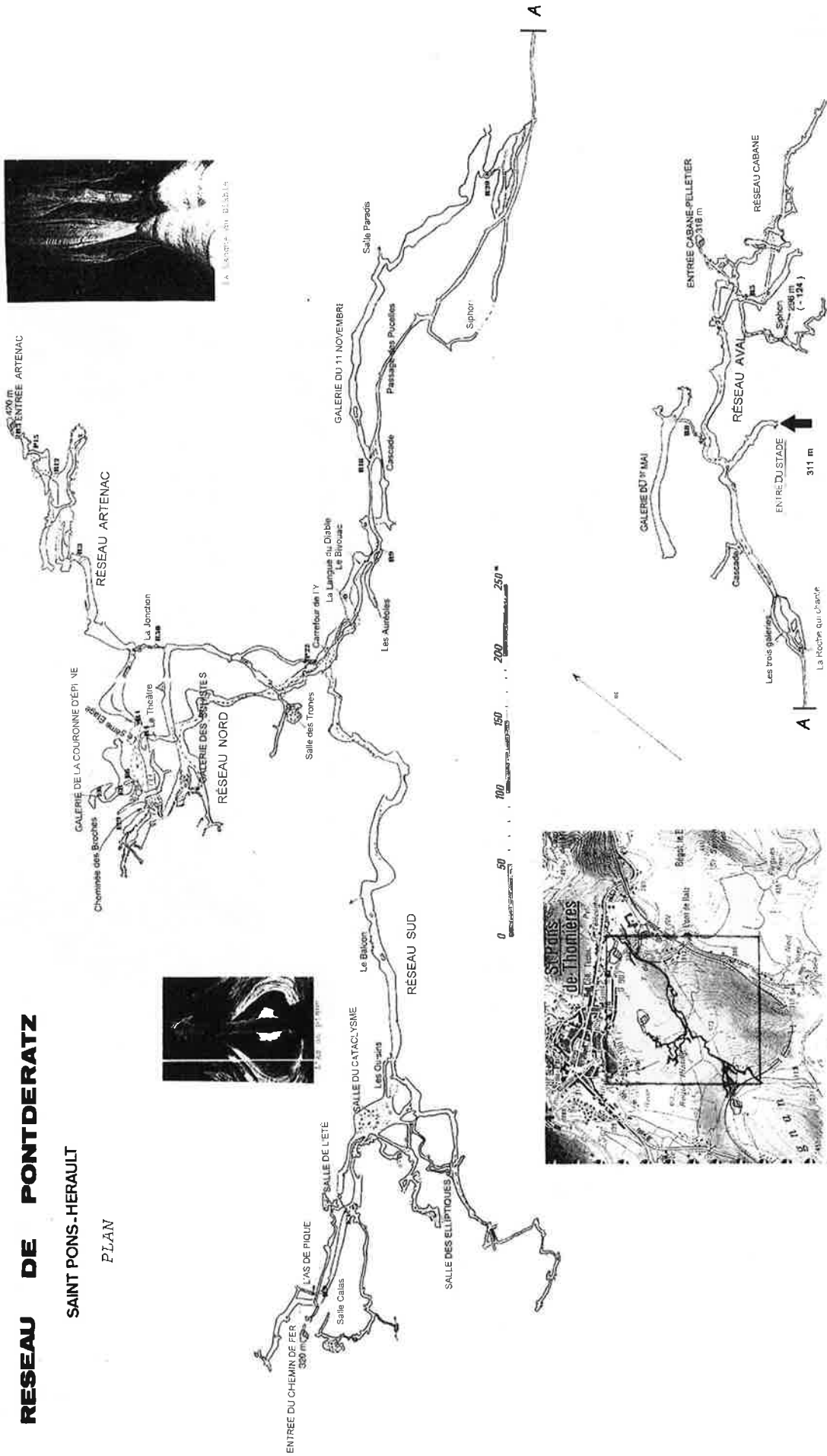
*Pontderach, arrêt au balcon*

Retour au gîte vers 18h00. Apéro bien sûr, puis grillades et ensuite bon dodo.

# RESEAU DE PONTDERATZ

SAINT PONS-HERAULT

PLAIN



Lundi 05 Mai 2008

Debout à 07h00. Encore le premier c'est Christian ! Douche, café.

### Cavité du jour : Gouffre d'Euzèdes

Départ : 09h30. Rendez-vous à Euzèdes à 10h00 avec Landru. En chemin, nous faisons quelques courses. Arrivée à Euzèdes à 10h15.

Nous nous équipons, descente dans le gouffre. Gros volume, belle salle, avec les fameuses toupies. C'est super !



*les toupies d'Euzèdes et détail*



Aie ! Etroiture. Jean-Paul regarde. Non, il ne passe pas. Christian essaie. Il s'engage. Ça touche partout. Il force un peu, ce n'est pas la peine. Trop gros !

Philippe passe, mais limite en ôtant toute sa quincaillerie. Effort mérité, car derrière, c'est beau !



L'équipe ayant passé le laminoir continue, Christian remonte avec Jean-Paul. C'est un peu difficile, mais c'est une bonne remise en forme. Sortie pour eux à 14h05.

Jean-Paul : vite une Bière ! Christian : vite un pastis !

Ils se débrailent, mangent un morceau, puis descendent dans le vallon et cherchent partout la sortie potentielle des copains, mais en vain !

Puis vers 16h00, voilà Philippe qui sort. Que s'est-il passé ? Il n'est pas passé à la seconde étroiture ! Resté seul entre le laminoir et cette ☹️ d'étroiture en diaclase, il effectue quelques photos avec le flash déporté de Christian (flash qu'il oubliera derrière un pilier).

Puis vient le reste de l'équipe. Le réseau était noyé, ce qui explique la remontée plus tôt que prévue.

Après le laminoir ...



*excentriques, mais pas Patrick !*

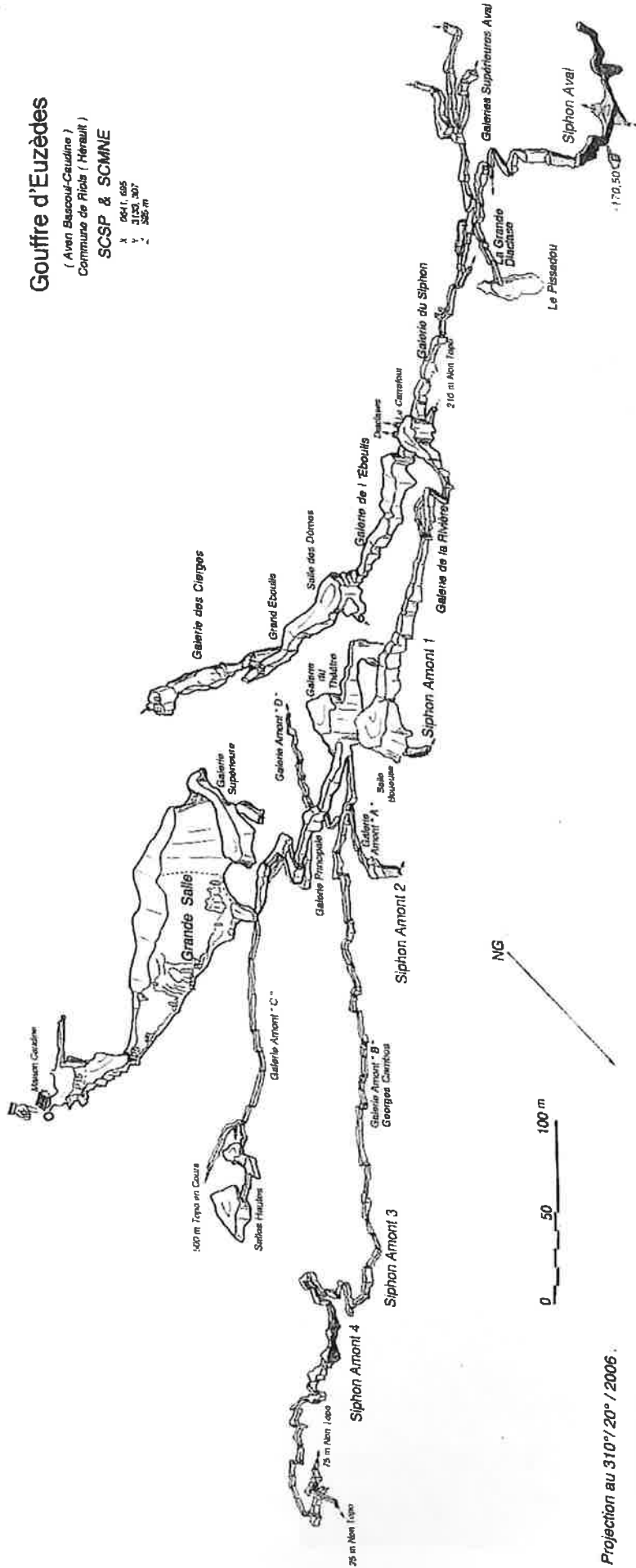


# Gouffre d'Euzèdes

( Aven Bascoqui-Caudine )  
Commune de Riols ( Hérault )

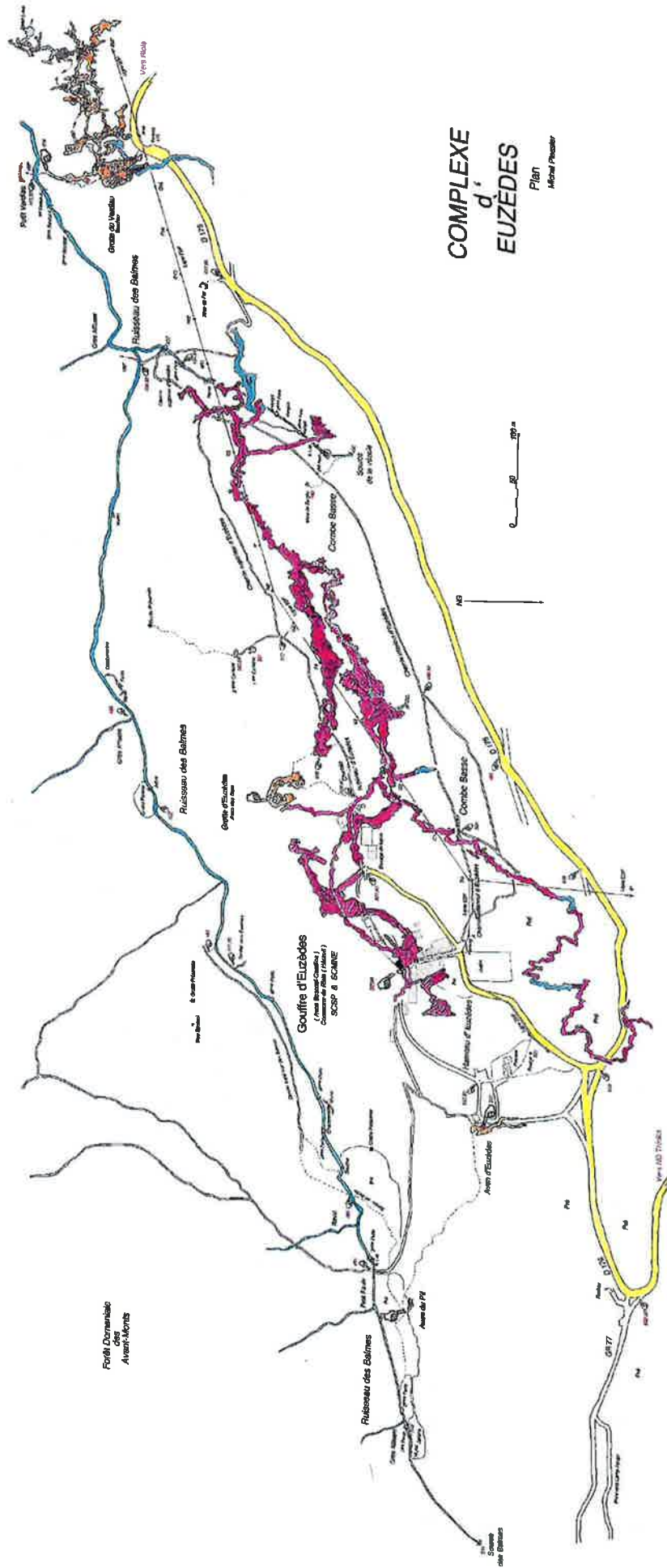
SCSP & SCMNE

X 0641 685  
Y 3153 307  
Z 385 m



Projection au 310° / 20° / 2006

Michel Plessier



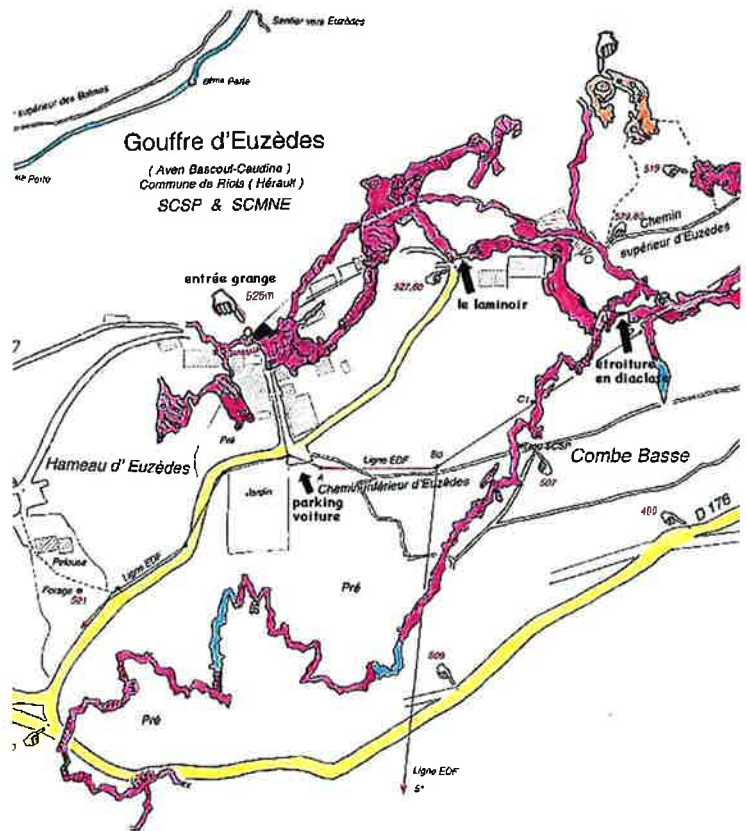
**COMPLEXE  
d'  
EUZÈDES**

Plan  
Michel Pouchet

Sur le retour, nous nous arrêtons au local (qui est nickel-chrome) du SCS à St Pons pour voir la grande topo du gouffre d'Euzèdes affichée au mur.

Puis retour au gîte, avec Landru, que nous avons invité à dîner avec nous. Apéro suivi de côtelettes de porc, accompagnées de petits pois carottes, préparés par David. Excellent menu !

Nous avons goûté, et bu, les vins amenés par l'équipe, vins de Corbières, qui étaient très gouleyants ! Repas suivi de café et pousse-café (mirabelle, kirsch, cognac maison, etc.)



détail du réseau exploré

Christian se couche vers minuit, suivi de Patrick, après avoir écouté différentes anecdotes de spéléologie et autres, racontées par Landru. Ce personnage pittoresque est un véritable moulin à paroles, il ne s'arrête pas, c'est une bible, tant par ses connaissances que par sa passion de la spéléo. À la fin de la soirée, il restait Jean-Paul, Philippe et Mickael : ils sont restés à l'écoute jusqu'à 1h00 du matin !!!

### Mardi 06 Mai 2008

Après une bonne nuit de sommeil réparateur, Christian se lève 07h00. Toujours le premier debout. Douche. Petit-déjeuner.

Il est 08h25. Tout le monde dort. Il pleut, c'est un temps de chiotte. Gris, bas, gros nuages. C'est normal, c'est un jour cavalier ! Les Cavaliers et Saint de Glace :

Il y a cinq cavaliers :

- 23 avril : St Georges
- 25 avril : St Marc
- 30 avril : St Robert
- 03 mai : St Jacques et Philippe
- 06 mai : Ste Prudence

Ainsi que trois Saint de Glace les 11, 12 et 13 Mai.

En général, il fait un temps assez perturbé plus ou moins remarquable suivant les régions et les années.

Philippe s'est levé. Arrive Jean-Paul, Patrick puis David. Michael doit être dans le coma, il a un peu canonné à la goutte ou au cognac ?



Cavité prévue : grotte du Berdiau à Cessenon

Départ 10h00. Arrêt au marché U : achat de pain et autres victuailles.

Arrivé sur le site de Berdiau vers 11h00. Belle grotte. David équipe.

Le repas était prévu après le trou. On a grignoté (1 pomme, 2 carrés de chocolat, une barre de céréale). Régime assuré, impossible de manger, Christian a faim, toujours faim !



*grotte du Berdiau, entrée*



*vers le S2*

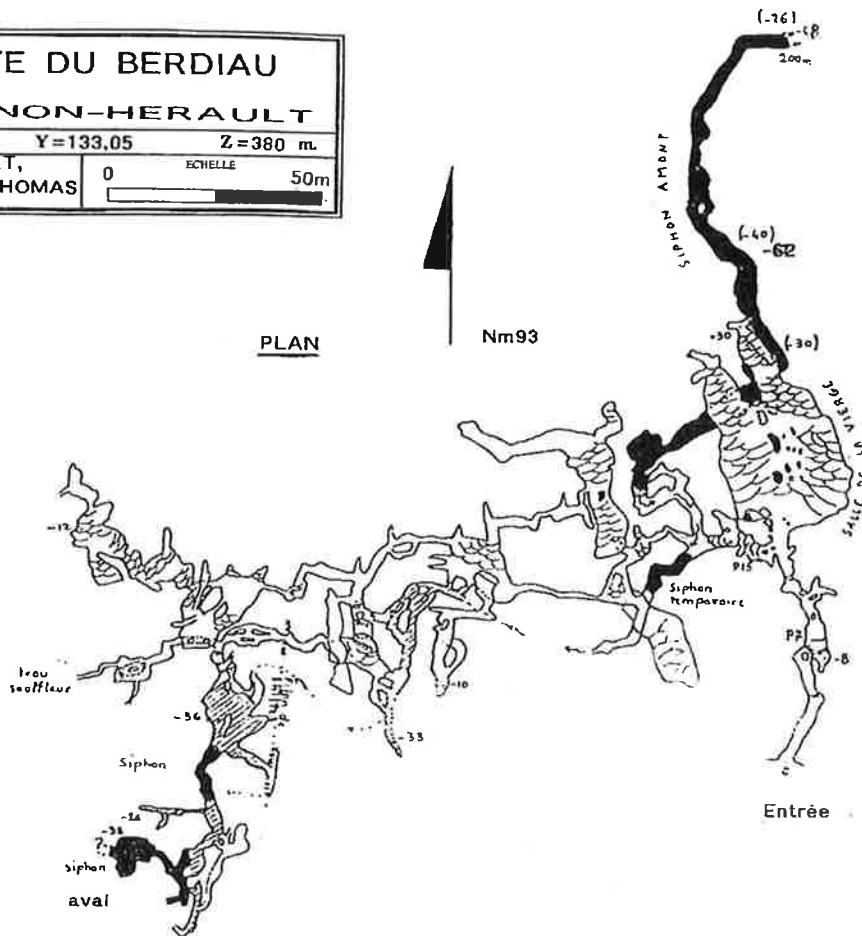


*dans la grande salle*

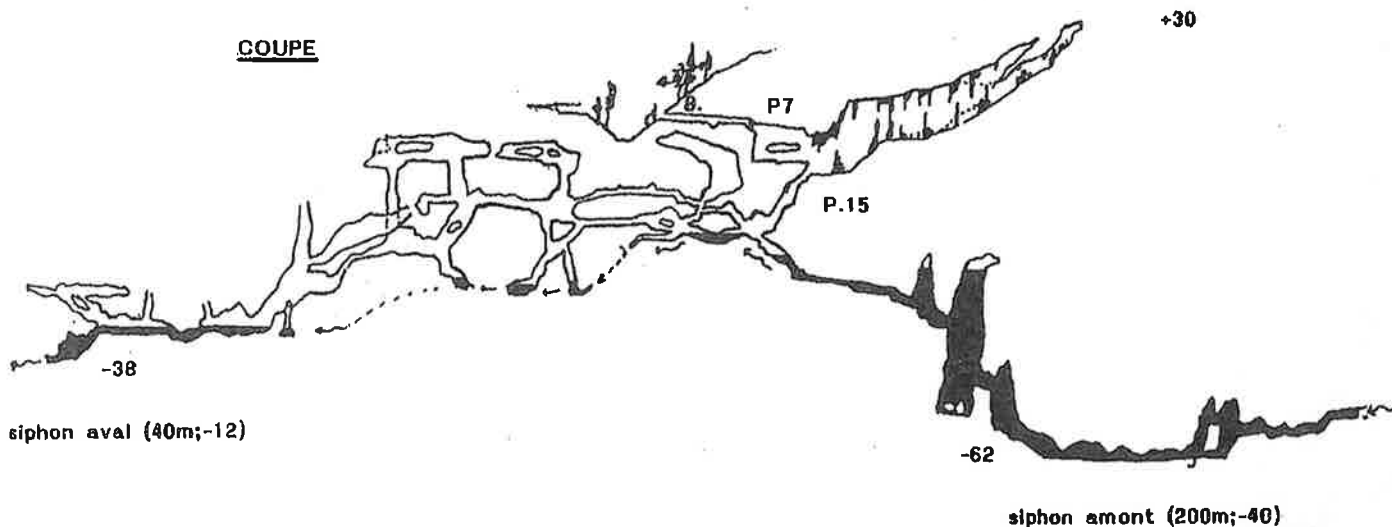


<b>GROTTE DU BERDIAU</b>		
<b>CESSENON-HERAULT</b>		
X = 640,65	Y = 133,05	Z = 380 m.
Topo: O.CHAMPART, P.BRUNET, C.THOMAS		0 50m
		ECHELLE

PLAN



COUPE



Sortie vers 14h30. Virée au Saut de Vézoles, et au barrage EDF qui forme la lac du même nom, puis visite de la Salvetat-sur-Agout. Temps exécrable, froid et venteux.  
Achat de cochonnailles.

Rentrée au gîte à 18h00. Apéro, enfin le repas tant attendu depuis si longtemps par Christian, terminé par une partie de tarot jusqu'à 2h00 du matin !  
Au fait, Philippe a oublié un flash de Christian dans Euzèdes. Il faudra retourner le chercher.



*le barrage de Vézoles*



*le Saut de Vézoles, canyon possible, mais attention ! il se situe en val du barrage EDF*

**Mercredi 07 mai 2008**

Debout 07h45. Toujours Christian le premier. Douche, café. Il fait super beau. Lever de Jean-Paul à 08h15. Le reste de l'équipe suit.

### Cavité prévue : La Source du Jaur à St Pons

Mais avant, on fait le marché de St Pons, qui est d'ailleurs très grand. Petit apéro suivi du repas (reste de riz, salade de concombre, pâté, fromage). Départ pour la source à 13h15.

Nous sommes à peine garés sur le parking que « Landru » arrive pratiquement en même temps. Tout en discutant, le canot pneumatique est gonflé, nous partons en direction de la résurgence, pour aller chercher la barque, « stockée » au fond du porche. Grosse rigolade dans la barque, avec Jean-Paul qui chantait.

Belle cavité. Sortie à 16h30, avec encore des anecdotes et des récits de « Landru ». Il a au moins 400 ans de souvenirs !



*sur le parking de la source, au bord du Jaur*

L'APN de Philippe a rendu l'âme, l'appareil était dans la poche de la combi, l'écran affiche une zone noire, il n'a pas supporté le passage de l'étranglement conduisant au réseau supérieur.

Le soir, apéro, puis repas avec Guy Gehin, a qui Christian avait dit de passer, ce qui n'était peut être pas une bonne idée, car le Guy a bien changé depuis. Il est parti calciné, après avoir relaté les histoires de spéléos, des anecdotes et souvenirs.



*en canot pour récupérer la barque*



*les marins-spéléos embarqués*



*source du Jaur : galerie en trou de serrure*

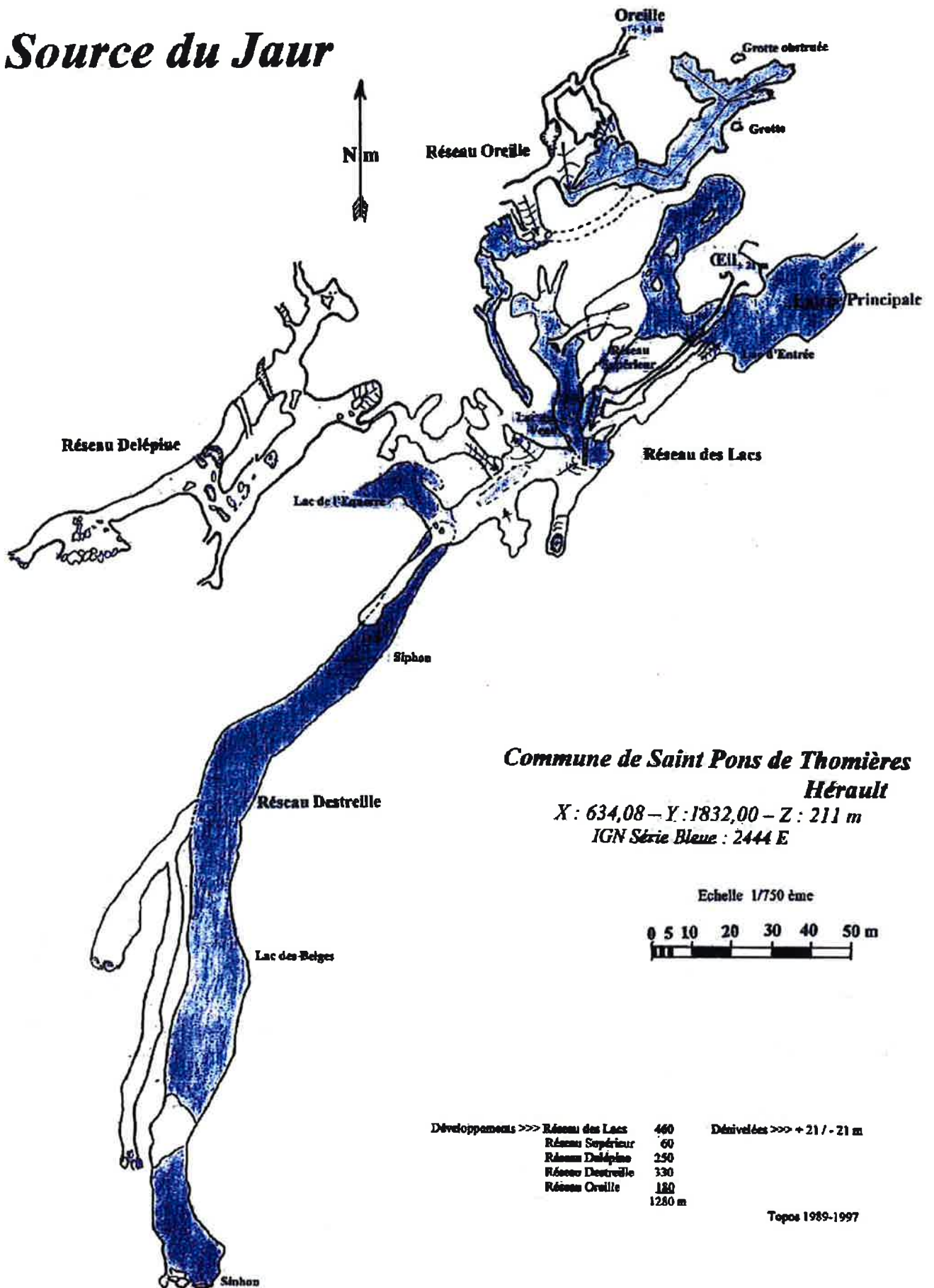


*source du Jaur : le bénitier*



*source du Jaur : réseau supérieur, les gours*

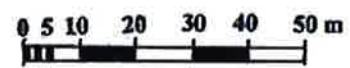
# Source du Jaur



**Commune de Saint Pons de Thomières  
Hérault**

X : 634,08 – Y : 1832,00 – Z : 211 m  
IGN Série Bleue : 2444 E

Echelle 1/750 ème



Développements >>>	Réseau des Lacs	460
	Réseau Supérieur	60
	Réseau Delépine	250
	Réseau Destrelle	330
	Réseau Oreille	180
		1280 m

Dénivelées >>> + 21 / - 21 m

Topos 1985-1997

Jeudi 08 mai 2008

Lever à 07h00. Michael est déjà debout. Café, petit-déjeuner

RDV à 10h00 pétante au gîte avec David Pujol, départ pour la grotte de la Trayolle, située sur la commune d'Usclats, petit hameau situé à environ 1,5 km au sud de notre gîte !

La montée est rude, pendant un quart d'heure. Repas à l'entrée de la grotte.

Entré dans la grotte à 11h45.

La grotte de la Trayolle est une belle cavité avec trois niveaux.



Depuis le plan incliné, nous faisons une excursion vers la galerie inférieure, où l'on peut remarquer un crâne fossilisé (il ne subsiste que la moitié emprisonnée dans la calcite, l'autre prélevée se trouve exposée au musée de la spéléologie à Courniou).

Ensuite la galerie nous offre de superbes gours en eau.



Christian a peiné dans un passage, après le plan incliné, qui n'était pourtant pas étroit, puis il y a été quand même. En fait aucune difficulté, seulement une « appréhension » depuis qu'il a repris la spéléo. Par contre cela a totalement démotivé Jean-Paul qui est ressorti.

Christian n'a pas pu passer l'étranglement avant la grande salle, étranglement en triangle, que Philippe a eu un peu de mal à passer ... presque à poil !



*de diou ! c'est pas gagné !*



*sur côté, ça coince !*



*sur le dos, ça passe, en forçant*

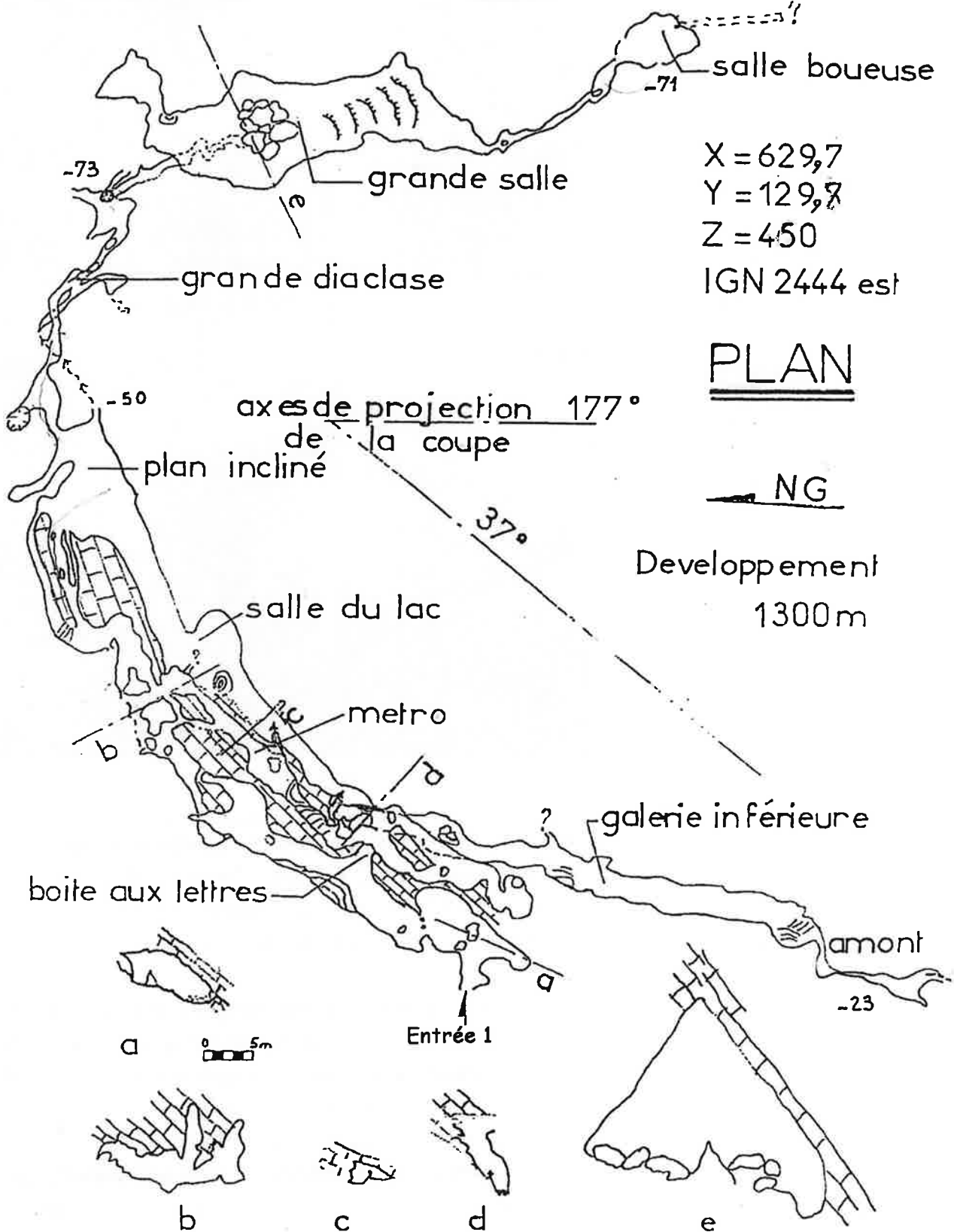


*grotte de la Trayolle, les gours dans la galerie inférieure*



# Grotte de la TRAYOLLE

cne de  
Courniou



X = 629,7  
Y = 129,8  
Z = 450  
IGN 2444 est

## PLAN

NG

Developpement  
1300m

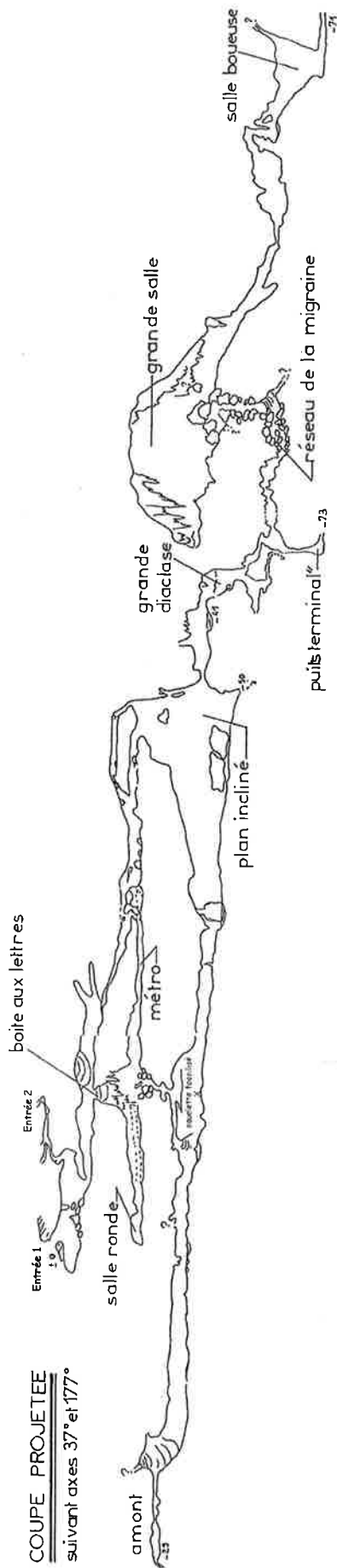
SCMNE decembre 86

# Grotte de la TRAYOLLE

SCMNE décembre 86



COUPE PROJETEE  
suivant axes 37° et 177°



« orgues » dans la grande salle



concrétions en sapin

Christian ne retrouvait plus le passage à la remontée, il rencontre d'autres spéléos qui lui ont indiqué le chemin. Il sort vers 17h00, suivi de Philippe à 17h30, le reste de l'équipe suit 20 minutes plus tard.

Le soir, douche, apéro, repas toujours préparé par David. C'est bon de manger ! Café, petite goutte suivie d'une soirée musique, Christian à la guitare et Jean-Paul au chant ! Aie ! Aie ! Aie ! les oreilles !

Michael, Patrick et Christian se couchent à 0h30.



**Vendredi 09 mai 2008**

Levé à 07h00. Michael est déjà debout. Douche, café, petit-déjeuner.

### Cavité prévue : Bedelbour

Philippe et Christian ont rendez-vous avec Landru (because il faut la clé) pour aller chercher le flash oublié dans le gouffre d'Euzèdes. Nous partons à 09h40 et au point de RDV Landru nous rejoint. Philippe et Christian chargent le matos et ils partent avec Landru pendant que les autres vont visiter Minerve.

Rentrée théorique dans le trou à 10h00, mais repoussée car Christian fut pris d'une grosse envie. Dépôt de bilan dans un buisson !

Le flash est retrouvé après l'étroiture. Sortie à 11h45. Plus tard, Christian et Philippe racontent que le Landru conduit un peu comme un barjot : traversé de Riols à 70km/h le stop avant d'arriver à St Pons, wraaouuu ! y a personne et puis les flics ne se mettent pas là !

Pendant ce temps, le reste de l'équipe fait un peu de tourisme. Une première escale se fera au village d'Aigne qui est construit autour d'une jolie place ovale. Les artistes de la place et les vigneronns se réveillaient à l'heure de notre visite. Ensuite direction Minerve, la cité s'élève sur un éperon rocheux dominant les gorges de la Cesse, une ballade nous fera découvrir 2 grands porches traversés par la rivière.

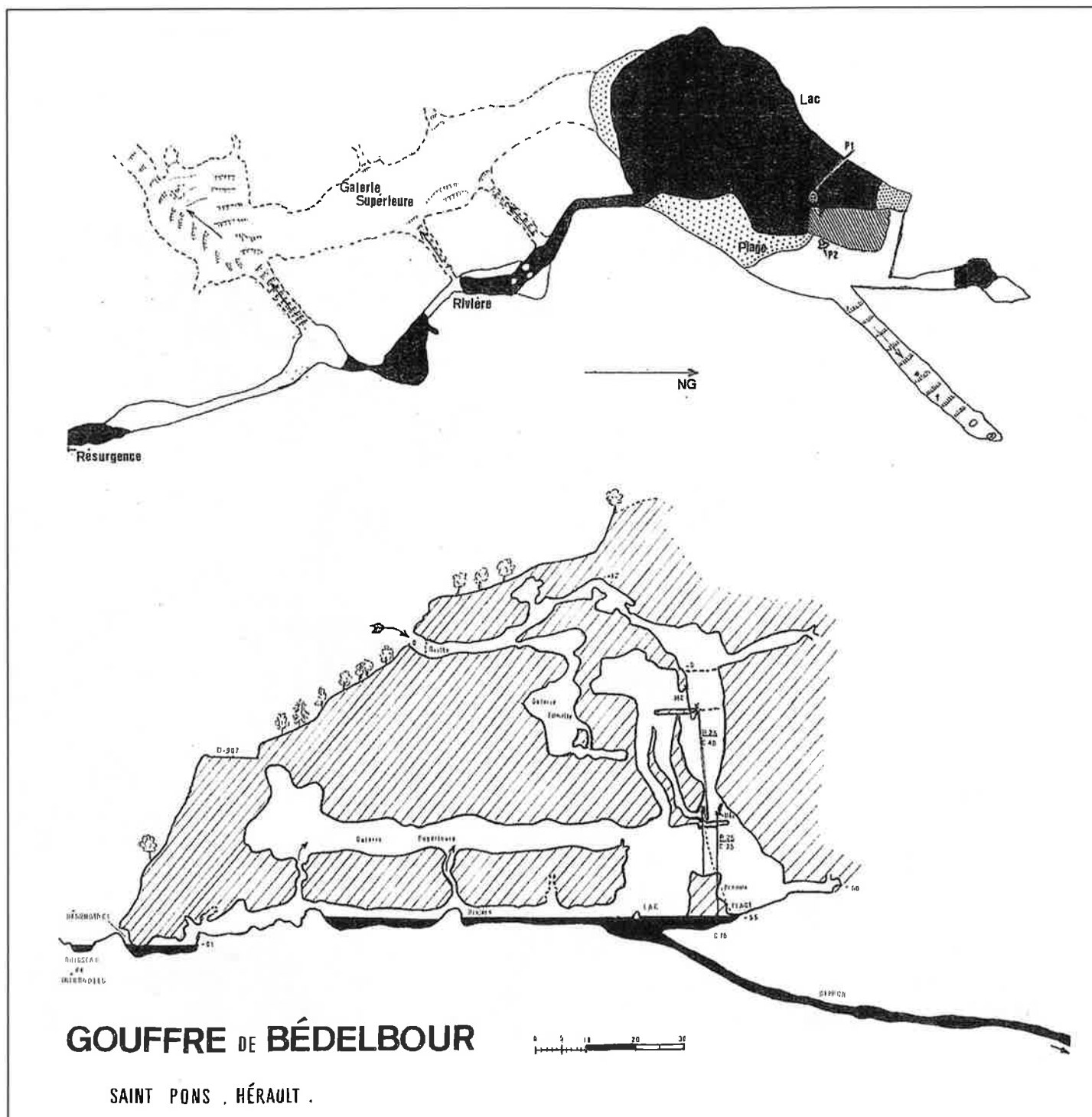


*Minerve*



*les ponts naturels de Minerve*

Retour au gîte à 12h40, Landru mange avec nous, puis nous partons au stade retrouver Laurent Parmentelot, notre guide pour le gouffre de Bédelbour. Jean-Paul, Philippe et Christian restent en surface et font une petite balade, sous la pluie au début, mais ils se sont abrités dans le Jumper car juste avant de partir, il tombait des rabanelles (patois du minervois, il pleuvait comme vache qui pisse en francomtois).



Retour au Jumper vers 17h00 où ils retrouvent les spéléos, les vrais, puis retour au gîte. Le soir, repas pris chez les propriétaires, avec un bon menu au tableau. Fin des agapes à 23h15. Passage de Guy Gehin pour une mise au point sur le malentendu au sujet des sorties qui étaient prévues avec le SCMNE.

## Samedi 10 mai 2008 : Le retour

Debout 06h00 et Michael est déjà debout. Douche, petit-déjeuner, charger les affaires, nous effectuons le nettoyage du gîte, puis nous avons dit au revoir aux propriétaires et départ à 07h30.

Après un court arrêt (10mn) chez les parents de Christian à Montpellier et bu un café, nous repartons. Un arrêt casse-croûte à 12h30 est effectué. Il y beaucoup de monde sur l'autoroute, arrivée à 17h30 dans le Pays de Montbéliard.

Bilan : 1981 km parcourus, 268 euros de gas-oil, consommation moyenne 10,4 l/100 km.

## Rappel du séjour



*repas au gîte avec notre guide Michel Plessier (dit « Landru »)*

## Compléments

L'amicale des Jeunes Vieux de Franche-Comté a effectué un séjour à St Pons en 2007, guidée par notre vénérable Landru. **AJV, sorties 2007, spéléo à Saint-Pons**, Première sortie officielle de l'AJV en Haut-Languedoc, récit sur <http://coj-ajv.over-blog.fr/>




*Mickael, c'est à toi !*

Galerie de portraits



*Michel, 71 ans, bien remis une opération du cœur en mai 2007, encore alerte sur corde !*



*A la source du Jaur, il nous lisait ses textes acerbes, en jeux de mots, et sa tirade des « cas » suite à sa radiation en AG du SCMNE pour insubordination !!!*



*Christian*



*David*



*Jean-Paul*



*Mickael*



*David et Ghislain, guides à la grotte de la Trayolle*



*Philippe*





*plaquettes sur le musée de la Spéléologie et de la grotte de la Devèze à Courniou*

A Courniou-les-grottes, nous avons visité le musée français de la Spéléologie, mais hélas nous n'avons pas eu le temps de parcourir la grotte de la Devèze. Un regret aussi, de ne pas avoir vu la fameuse grotte de Roquebleue appartenant au même complexe.

Une autrefois peut-être ?

Merci Michel pour ton accueil et tes anecdotes.

Photographies de David, Mickael, Jean-Paul, Christian et Philippe.



*Christian Roblès et Michel Plessier*



*plaquettes sur le musée de la Spéléologie et de la grotte de la Devèze à Courniou*

A Courniou-les-grottes, nous avons visité le musée français de la Spéléologie, mais hélas nous n'avons pas eu le temps de parcourir la grotte de la Devèze. Un regret aussi, de ne pas avoir vu la fameuse grotte de Roquebleue appartenant au même complexe.

Une autrefois peut-être ?

Merci Michel pour ton accueil et tes anecdotes.

Photographies de David, Mickael, Jean-Paul, Christian et Philippe.



*Christian Roblès et Michel Plessier*